




عنوان نقشه :  
حوزه آبخیز باش کند

- راهنما
- آبادی 
  - مرز حوزه 
  - منحنی میزان 

اداره کل منابع طبیعی و  
آبخیزداری استان زنجان

معاونت آبخیزداری استان زنجان

شماره نقشه  
1:25,000

مقیاس

مقیاس

